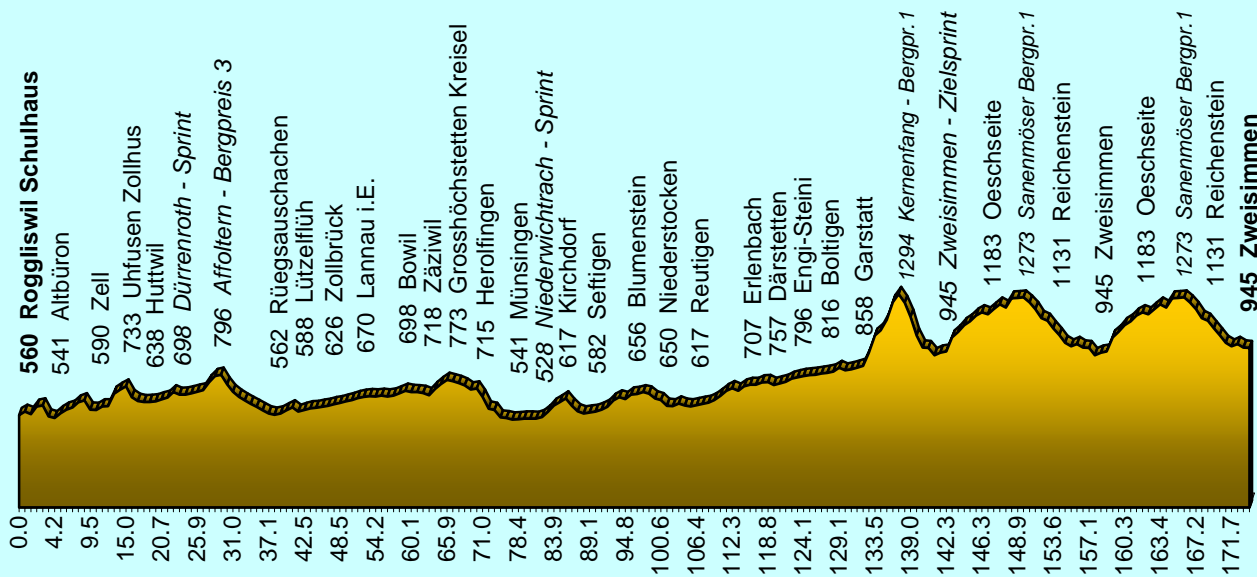


# GP Tell 2004

## Etappe 2 - Roggliswil - Zweisimmen - 171,7 km





















### Marschtabelle Etappe 2 Roggliswil - Zweisimmen Freitag, 27. August 2004

Höhendifferenz	▲	2612	Gesamtzeit	04:27:00
	▼	2227	<b>Stundenmittel</b>	<b>38,6</b>

				Tabelle bearbeitet	04.08.2004/hen
--	--	--	--	--------------------	----------------

	m	km	km	km	Ort	Hinweis / Richtung
	560	0.0	171.7	<b>12:15</b>	<b>Roggliswil Schulhaus</b>	<b>Start</b>
	611	2.5	169.2	<b>12:18</b>	Säget	
	551	3.8	167.9	<b>12:20</b>	Altbüron, Kreisel	rechts
	541	4.2	167.5	<b>12:21</b>	Altbüron, Einmündung in Hauptstr.	links
	571	5.3	166.4	<b>12:22</b>	Grossdietwil, Rest. Löwen	
	649	8.5	163.2	<b>12:27</b>	Fischbach, Leimbütz	
	590	10.3	161.4	<b>12:30</b>	Zell, Kreisel, Bahnübergang -rechts	12:20, 12:36, 12:43h
	613	12.0	159.7	<b>12:33</b>	Hüswil, Verzweigung	geradeaus Ri Ufhusen
	713	13.7	158.0	<b>12:35</b>	Ufhusen	
	733	15.0	156.7	<b>12:37</b>	Ufhusen, Zollhus	
	668	16.1	155.6	<b>12:38</b>	Huttwil, Tafel Ortsbeginn	
	645	17.1	154.6	<b>12:39</b>	Huttwil, Bahnübergang	12:28, 12:29, 12:34, 12:50h
	638	17.9	153.8	<b>12:40</b>	Huttwil, Bahnhof	links, Ri Dürrenroth
	643	19.5	152.2	<b>12:42</b>	Huttwil, Höhe Verz. Wyssachen	geradeaus
	665	22.0	149.7	<b>12:45</b>	Meibach, Verzweigung Dürrenroth	links
	698	22.8	148.9	<b>12:47</b>	Dürrenroth, Dorf, Place of fame	<b>Sprintwertung</b>
	684	23.9	147.8	<b>12:49</b>	Dürrenroth, Mussachen, Bahnüberg.	12:09, 12:45, 13:08h
	710	26.5	145.2	<b>12:52</b>	Häusermoos, Abzw. Ri Affoltern	rechts/links
	796	28.4	143.3	<b>12:56</b>	Affoltern, Ortseingang	<b>Bergpreis Kat. 3</b>
	804	29.0	142.7	<b>12:58</b>	Affoltern	
	700	31.0	140.7	<b>13:00</b>	Rinderbach	
	670	32.0	139.7	<b>13:01</b>	Vorder-Rinderbach, Tafel Ortsbeginn	
	628	33.9	137.8	<b>13:03</b>	Bachaus, Tafel Ortsbeginn	
	589	36.1	135.6	<b>13:05</b>	Rüegsau, Tafel Ortsbeginn	
	562	37.9	133.8	<b>13:07</b>	Rüegsausachachen, Ri Lützelflüh	links
	588	40.0	131.7	<b>13:10</b>	Lützelflüh	
	606	40.7	131.0	<b>13:12</b>	Lützelflüh, Abzw. Ri Langnau	rechts
	580	41.5	130.2	<b>13:13</b>	Einmündung Hauptstrasse	links
	590	42.5	129.2	<b>13:14</b>	Ramsei, Bahnübergang	12:30, 13:25, 13:30h
	616	46.5	125.2	<b>13:19</b>	Zollbrück, Höhe Verz. Schüpbach	geradeaus Ri Langnau
	626	47.5	124.2	<b>13:20</b>	Zollbrück	
	651	50.6	121.1	<b>13:24</b>	Langnau, Tafel Ortsbeginn	

Marschtabelle Etappe 2 Roggliswil - Zweisimmen					Freitag, 27. August 2004		
Höhendifferenz		Λ		2612	Gesamtzeit		04:27:00
		v		2227	Stundenmittel		38,6
					Tabelle bearbeitet		04.08.2004/hen
							
	ü M	km	km		Ort	Hinweis / Richtung	
	670	52.2	119.5	13:27	Langnau, Kreisel	rechts Ri Bern	
	677	55.4	116.3	13:31	Umfahrungsstr. Höhe Schüpbach	geradeaus	
	672	56.5	115.2	13:32	Umfahrung Höhe Verzw. Eggwil	geradeaus	
	707	59.4	112.3	13:36	Umfahrung Höhe Signau/Schlossberg	geradeaus	
	698	61.1	110.6	13:40	Bowil		
	718	64.2	107.5	13:45	Zäziwil	geradeaus	
	748	65.1	106.6	13:47	Grosshöchstetten	Verpflegung	
	773	65.9	105.8	13:49	Grosshöchstetten, Kreisel	li Ri Bern, dann links	
	764	66.6	105.1	13:50	Thali		
	753	67.8	103.9	13:52	Schlosswil, Rest. Kreuz	links, dann links halten	
	715	69.8	104.5	13:54	Herolfingen, Verzw. Münsingen	rechts	
	598	71.8	102.5	13:56	Oberi Bächlen		
	591	72.6	101.7	13:57	Vorderi Bächlen		
	545	73.4	100.9	13:57	Münsingen Einmünd in Hauptstr	links	
	541	73.8	100.5	13:58	Münsingen, Kreisel	geradeaus	
	538	76.4	95.3	14:02	Niederwichtrach, Ortstafel	Sprintwertung	
	538	77.5	94.2	14:04	Oberwichtrach, Verzw. Ri Kirchdorf	rechts	
	548	79.2	92.5	14:06	Thalgut, Verzw. Ri Kirchdorf	links,	
	617	81.3	90.4	14:10	Kirchdorf		
	638	82.4	89.3	14:12	Noflen, Tafel Ortsbeginn		
	582	85.3	86.4	14:16	Seftigen, Kreisel	rechts, Ri Bern	
	569	85.8	85.9	14:17	Ausgangs Seftigen	links, Ri Wattenwil	
	580	87.3	84.4	14:19	Verzw. Ri Wattenwil/Zweisimmen	links	
	593	88.3	83.4	14:21	Wattenwil, Tafel Ortsbeginn		
	648	90.5	81.2	14:25	Mettlen		
	667	91.2	80.5	14:27	Blumensteinbrücke		
	656	92.2	79.5	14:28	Blumenstein		
	688	94.1	77.6	14:31	Pohlern		
	661	97.2	74.5	14:35	Oberstocken, Ortsende		
	650	98.0	73.7	14:36	Niederstocken		
	613	100.4	71.3	14:39	Reutigen, Tafel Ortsbeginn		
	617	102.0	69.7	14:41	Reutigen		
	612	102.8	68.9	14:43	Reutigen, Kapf	rechts	
	619	103.8	67.9	14:45	Bordhüsi, Tafel Ortsbeginn		
	627	104.7	67.0	14:46	Höhe Verzw. Wimmis/Frutigen	geradeaus	
	651	106.9	64.8	14:49	Latterbach, Tafel Ortsbeginn		
	707	110.7	61.0	14:56	Erlenbach		
	743	112.7	59.0	14:59	Ringoldingen, Tafel Ortsbeginn		
	757	115.1	56.6	15:01	Därstetten, Bahnhof, Bahnübergang	offen 14:55-15:15h	
	742	116.8	54.9	15:03	Weissenburg		
	780	119.8	51.9	15:07	Oberwil, Tafel Ortsbeginn		
	796	121.5	50.2	15:10	Engi - Steini		
	804	123.0	48.7	15:13	Bäuertweidli, Bahnübergang	offen 15:17-15:48h	
	816	124.7	47.0	15:16	Boltigen		
	846	126.5	45.2	15:20	Reidenbach		
	837	127.9	43.8	15:22	Weissenbach, Ortstafel		
	847	128.4	43.3	15:23	Weissenbach, Bahnübergang	offen 15:12-15:48h	
	858	129.0	42.7	15:24	Garstatt	(ca. 41 km/h Schnitt)	
	1073	131.7	40.0	15:31	Beret		
	1137	132.5	39.2	15:34	Verzweigung Ri Zimmerboden	links	
	1294	134.4	37.3	15:39	Kernenfang Sparenmoos/Heimersb.	Bergpreis Kat 1	
	1042	137.4	34.3	15:41	Heimersmad		
	966	138.4	33.3	15:42	Eggetli		

Marschtabelle Etappe 2 Roggliswil - Zweisimmen					Freitag, 27. August 2004	
Höhendifferenz		Λ	2612	Gesamtzeit		04:27:00
		V	2227	Stundenmittel		38,6
		Tabelle bearbeitet			04.08.2004/hen	
						
	ü M	km	km		Ort	Hinweis / Richtung
	922	138.9	32.8	15:43	Einmündung in Thunstrasse	rechts
	938	139.3	32.4	15:43	Tankstelle Migrol Ri Bahnhof	links
	945	139.7	32.0	15:44	Zweisimmen	1. Ziel DF - Sprint
	1031	140.6	31.1	15:46	Altenriedstrasse	Verpflegung
	1063	141.0	30.7	15:48	Altenriedstrasse	
	1163	143.2	28.5	15:53	Bahnübergang Oeschseite	15:44, 16:04-16:08, 16:44h
	1183	143.7	28.0	15:54	Oeschseite	
	1230	144.8	26.9	15:57	Wäflerweid	
	1211	145.2	26.5	15:59	Starke Steigung	
	1273	146.9	24.8	16:04	Saanenmöser MOB 1615,1638,1703h	Bergpreis Kat 1
	1131	150.0	21.7	16:06	Rest. Reichenstein	
	997	152.6	19.1	16:08	Zweisimmen Tafel Ortsbeginn	
	976	153.0	18.7	16:08	Verzweigung Löhstrasse	links
	966	154.5	17.2	16:11	Eggetli	
	922	154.9	16.8	16:11	Einmündung in Thunstrasse	rechts
	938	155.3	16.4	16:12	Tankstelle Migrol Ri Bahnhof	links
	945	155.7	16.0	16:13	Zweisimmen	2. Zieldurchfahrt
	1031	156.6	15.1	16:15	Altenriedstrasse	
	1063	157.0	14.7	16:17	Altenriedstrasse	
	1163	159.2	12.5	16:22	Bahnübergang Oeschseite	15:44, 16:04-16:08, 16:44h
	1183	159.7	12.0	16:23	Oeschseite	
	1230	160.8	10.9	16:26	Wäflerweid	
	1211	161.2	10.5	16:28	Starke Steigung	
	1273	162.9	8.8	16:33	Saanenmöser MOB 1615,1638,1703h	Bergpreis Kat 1
	1131	166.0	5.7	16:35	Rest. Reichenstein	
	997	168.6	3.1	16:37	Zweisimmen Tafel Ortsbeginn	
	976	169.0	2.7	16:37	Verzweigung Löhstrasse	links
	966	170.5	1.2	16:40	Eggetli	
	922	170.9	0.8	16:40	Einmündung in Thunstrasse	rechts
	938	171.3	0.4	16:41	Tankstelle Migrol Ri Bahnhof	links
	945	171.7	0.0	16:42	Zweisimmen	Ziel