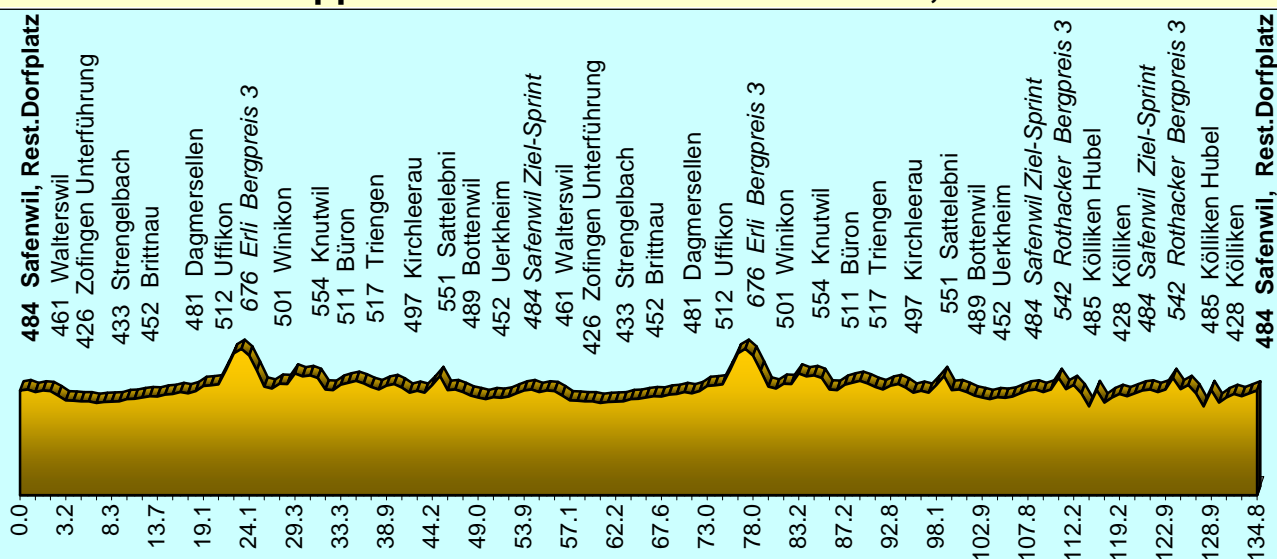







# GP Tell 2004





## Etappe 3 - Safenwil - Safenwil - 134,8 km



### Marschtabelle Etappe 3 Safenwil - Safenwil Samstag, 28. August 2004

Höhendifferenz		Λ	1545	Gesamtzeit		3:12:00
		V	1545	<b>Stundenmittel</b>		<b>42,1</b>
				Tabelle bearbeitet		20.06.2004/hen
				Ort		Hinweis / Richtung
	m	km	km			
	ü M					
	484	0.0	134.8	13:00	<b>Safenwil, Rest. Dorfplatz</b>	<b>Start</b>
	489	0.5	134.3	13:00	Verzweigung Walterswil	rechts
	484	1.3	133.5	13:02	Einmündung in Industriestrasse	links
	461	2.4	132.4	13:03	Walterswil	
	437	3.9	130.9	13:05	Winterhalden Einmündung in Hauptr	rechts
	434	5.8	129.0	13:08	Höhe Verzweigung Küngoldingen	
	426	6.5	128.3	13:09	Zofingen, Bahnunterführung Bleichi	Industriegebiet
	432	8.3	126.5	13:11	Einmündung Strengelbachstrasse	rechts
	433	9.2	125.6	13:12	Strengelbach Richtung Brittnau	links
	452	11.8	123.0	13:15	Brittnau	geradeaus
	465	14.9	119.9	13:19	Langnau b. Reiden, Tafel Ortsbeginn	
	471	17.5	117.3	13:23	Dagmersellen, Einmündung	rechts
	481	18.3	116.5	13:24	Dagmersellen, Kreisel	geradeaus
	505	19.1	115.7	13:25	Dagmersellen, Ortsausgang	
	512	20.5	114.3	13:27	Uffikon, Verzweigung Winikon	links
	676	23.2	111.6	13:34	Widenhubel Eri	<b>Bergpreis Kat 3</b>
	576	24.9	109.9	13:36	Winikon, Tafel Ortsbeginn	
	493	26.4	108.4	13:37	Verzweigung Wilihof Knutwil	rechts
	515	27.5	107.3	13:39	Wilihof, Tafel Ortsbeginn	
	554	30.6	104.2	13:43	Knutwil	links dann rechts
	541	31.0	103.8	13:44	Knutwil, Unterdorfstr Ri Büron	links
	486	32.2	102.6	13:45	Büron, Sursee-Triengenbahn	Bahnübergang
	511	33.3	101.5	13:47	Büron, Rest. Sonne, Ri Triengen	links
	517	36.1	98.7	13:51	Triengen	
	514	40.0	94.8	13:57	Moosleerau	
	497	41.2	93.6	13:58	Kirchleerau Verzw. Ri Staffelbach	links
	483	42.7	92.1	14:00	Staffelbach	rechts
	474	43.4	91.4	14:01	Wittwil, Verzw. Ri Bottenwil	links
	551	44.8	90.0	14:05	Sattlebni	
	489	46.2	88.6	14:06	Bottenwil, Verzw. Ri Kölliken	rechts
	452	49.0	85.8	14:09	Uerkheim	
	453	50.8	84.0	14:11	Ghürst Verzw. Ri Safenwil	links

Marschtabelle Etappe 3 Safenwil - Safenwil					Samstag, 28. August 2004	
Höhendifferenz		Λ 1545		Gesamtzeit 3:12:00		
		v 1545		Stundenmittel 42,1		
				Tabelle bearbeitet 20.06.2004/hen		
						
	ü M	km	km		Ort	Hinweis / Richtung
	470	53.0	81.8	14:14	Safenwil, Ortseingang	
	484	53.9	80.9	14:15	Safenwil, Rest. Dorfplatz	1. Ziel - Sprint
	489	54.4	80.4	14:16	Verzweigung Walterswil	rechts
	484	55.2	79.6	14:17	Einmündung in Industriestrasse	links
	461	56.3	78.5	14:19	Walterswil	
	437	57.8	77.0	14:21	Winterhalden Einmündung in Hauptr	rechts
	434	59.7	75.1	14:24	Höhe Verzweigung Küngoldingen	
	426	60.4	74.4	14:25	Zofingen, Bahnunterführung Bleichi	Industriegebiet
	432	62.2	72.6	14:28	Einmündung Strengelbachstrasse	rechts
	433	63.1	71.7	14:29	Strengelbach Richtung Brittnau	links
	452	65.7	69.1	14:32	Brittnau	geradeaus
	465	68.8	66.0	14:36	Langnau, Tafel Ortsbeginn	
	471	71.4	63.4	14:39	Dagmersellen, Einmündung	rechts
	481	72.2	62.6	14:40	Dagmersellen, Kreisel	geradeaus
	505	73.0	61.8	14:41	Dagmersellen, Ortsausgang	Verpflegung
	512	74.4	60.4	14:43	Uffikon, Verzweigung Winikon	links
	676	77.1	57.7	14:50	Widenhubel Erli	Bergpreis Kat 3
	576	78.8	56.0	14:52	Winikon, Tafel Ortsbeginn	
	493	80.3	54.5	14:53	Verzweigung Wilihof Knutwil	rechts
	515	81.4	53.4	14:55	Wilihof, Tafel Ortsbeginn	
	554	84.5	50.3	14:59	Knutwil	links dann rechts
	541	84.9	49.9	15:00	Knutwil, Unterdorfstr Ri Büron	links
	486	86.1	48.7	15:02	Büron, Sursee-Triengenbahn	Bahnübergang
	511	87.2	47.6	15:03	Büron, Rest. Sonne, Ri Triengen	links
	517	90.0	44.8	15:08	Triengen	
	514	93.9	40.9	15:13	Moosleerau	
	497	95.1	39.7	15:14	Kirchleerau Verz. Ri Staffelbach	links
	483	96.6	38.2	15:16	Staffelbach	rechts
	474	97.3	37.5	15:17	Wittwil, Verz. Ri Bottenwil	links
	551	98.7	36.1	15:21	Sattelebni	
	489	100.1	34.7	15:22	Bottenwil, Verz. Ri Kölliken	rechts
	452	102.9	31.9	15:25	Uerkheim	
	453	104.7	30.1	15:27	Ghürst Verz. Ri Safenwil	links
	470	106.9	27.9	15:30	Safenwil, Ortseingang	
	484	107.8	27.0	15:31	Safenwil, Rest. Dorfplatz	2. Ziel - Sprint
	488	108.3	26.5	15:32	Verzweigung Walterswil	rechts
	488	109.3	25.5	15:34	Walterswil, Tafel Ortsbeginn	
	542	110.0	24.8	14:37	Rothacker	Bergpreis Kat 3
	490	111.6	23.2	15:39	Verzw Ri Grod	rechts
	509	112.2	22.6	15:40	Grod, Höhe	
	470	112.8	22.0	15:41	Grod	
	410	113.8	21.0	15:42	Verzw Ri Kölliken	rechts
	485	115.3	19.5	15:45	Kölliken Hubel	
	428	116.5	18.3	15:46	Kölliken	rechts
	452	118.8	16.0	15:47	Verzw Mattenstr vor AB-Überföh	rechts-links
	467	119.2	15.6	15:48	Höhe Willibergweg	
	457	119.8	15.0	15:50	Mattenstrasse Unterführung	
	470	120.5	14.3	15:51	Safenwil, Dorfeingang	
	484	121.3	13.5	15:52	Safenwil, Rest. Dorfplatz	3. Ziel-Sprint
	488	121.8	13.0	15:53	Verzweigung Walterswil	rechts
	488	122.9	11.9	15:54	Walterswil, Tafel Ortsbeginn	
	542	123.6	11.2	15:57	Rothacker	Bergpreis Kat 3
	490	125.2	9.6	15:59	Verzw Ri Grod	

Marschtabelle Etappe 3 Safenwil - Safenwil					Samstag, 28. August 2004			
Höhendifferenz		$\Delta$	1545		Gesamtzeit		3:12:00	
		$\nabla$	1545		<b>Stundenmittel</b>		<b>42,1</b>	
				Tabelle bearbeitet				20.06.2004/hen
	<b>ü M</b>			<b>km</b>	<b>km</b>	<b>Ort</b>	<b>Hinweis / Richtung</b>	
	509	125.8	9.0	<b>16:00</b>	Grod, Höhe			
	470	126.4	8.4	<b>16:01</b>	Grod			
	410	127.4	7.4	<b>16:02</b>	Verzw Ri Kölliken			
	485	128.9	5.9	<b>16:05</b>	Kölliken Hubel			
	428	130.1	4.7	<b>16:06</b>	Kölliken			
	452	132.4	2.4	<b>16:08</b>	Verzw Mattenstr vor AB-Überföh		rechts-links	
	467	132.8	2.0	<b>16:09</b>	Höhe Willibergerweg			
	457	133.4	1.4	<b>16:10</b>	Mattenstrasse Unterföhung			
	470	134.1	0.7	<b>16:11</b>	Safenwil, Dorfeingang			
	484	134.8	0.0	<b>16:12</b>	<b>Safenwil, Rest. Dorfplatz</b>		<b>Ziel</b>	