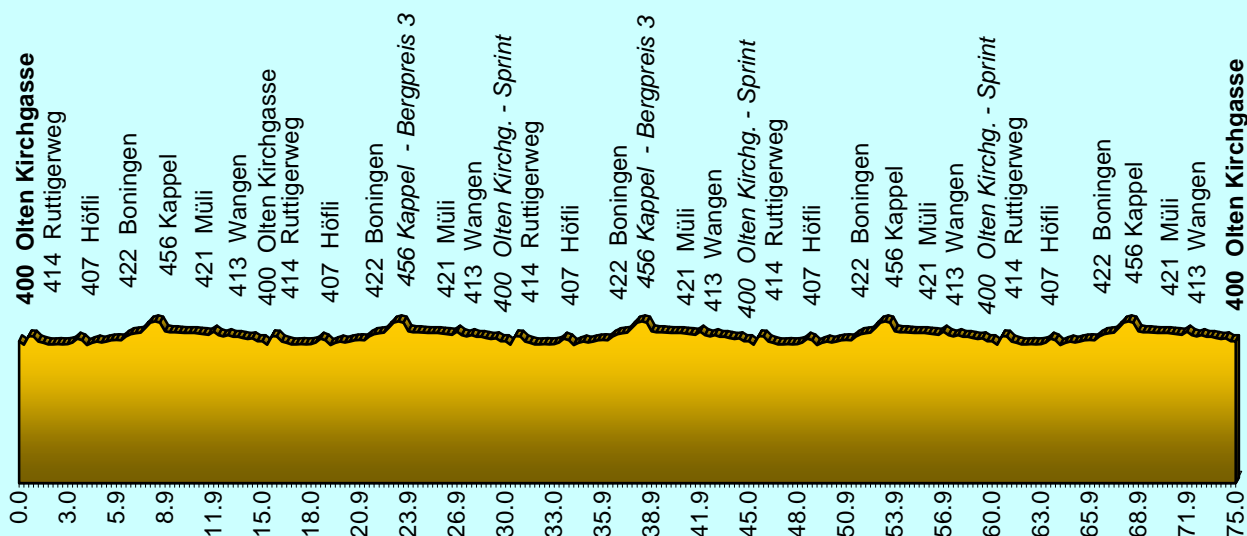


## GP Tell 2004

### Etappe 4.2 - Olten - Olten (Rundstrecke à 15,0 km) 75,0 km












**Marschtabelle Etappe 4.2 Olten-Olten Rundstrecke** **Sonntag, 29. August 2004**

Höhendifferenz	Λ	635	Gesamtzeit	1:44:00
(pro Runde 127 m)	V	635	<b>Stundenmittel</b>	<b>43,3</b>

				Tabelle bearbeitet	20.06.2004/hen
--	--	--	--	--------------------	----------------

					Ort	Hinweis / Richtung
	ü M	km	km			
	400	0.0	75.0	14:00	<b>Olten Kirchgasse</b>	<b>Start</b>
	390	0.3	74.7	14:00	Schützenmatte-Hausmattrain	
	414	0.6	74.4	14:01	Abzweigung Ri Ruttigerweg	links
	392	3.0	72.0	14:04	Schön matt	
	407	3.5	71.5	14:04	Höfli	
	402	3.7	71.3	14:05	Höfli, Einmündung	rechts
	413	6.5	68.5	14:09	Hinter Born	
	422	7.1	67.9	14:09	Boningen	geradeaus
	424	7.4	67.6	14:10	Verzw. Ri Kappel	rechts
	456	8.0	67.0	14:11	Kappel Tafel Ortsbeginn	
	425	9.1	65.9	14:12	Kappel, Kreisel	rechts
	421	11.0	64.0	14:15	Müli	
	420	11.3	63.7	14:15	Wangen, Tafel Ortsbeginn	
	427	11.9	63.1	14:16	Wangen Überführung	
	417	12.1	62.9	14:16	Wangen nach Überführung	3x links via Bahnhofplatz
	413	12.5	62.5	14:17	Wangen, Dorf	
	412	13.5	61.5	14:18	Olten, Tafel Ortsbeginn	
	408	14.4	60.6	14:20	Solothurnerstrasse Römermatte	
	400	15.0	60.0	14:20	<b>Olten Kirchgasse</b>	<b>1. Ziel - Durchfahrt</b>
	390	15.3	59.7	14:21	Schützenmatte-Hausmattrain	
	414	15.6	59.4	14:21	Abzweigung Ri Ruttigerweg	links
	392	18.0	57.0	14:25	Schön matt	
	407	18.5	56.5	14:25	Höfli	
	402	18.7	56.3	14:25	Höfli, Einmündung	rechts
	389	19.0	56.0	14:26	Bahnunterführung	
	402	21.2	53.8	14:29	Boningen, Tafel Ortsbeginn	
	413	21.5	53.5	14:29	Hinter Born	
	422	22.1	52.9	14:30	Boningen	geradeaus
	424	22.4	52.6	14:31	Verzw. Ri Kappel	rechts
	456	23.0	52.0	14:31	Kappel Tafel Ortsbeginn	<b>Bergpreis Kat 3</b>
	425	24.1	50.9	14:33	Kappel, Kreisel	rechts
	421	26.0	49.0	14:36	Müli	

Marschtabelle Etappe 4.2 Olten-Olten Rundstrecke					Sonntag, 29. August 2004	
Höhendifferenz (pro Runde 127 m)		Λ		635	Gesamtzeit 1:44:00	
		v		635	<b>Stundenmittel</b> 43,3	
					Tabelle bearbeitet 20.06.2004/hen	
						
	ü M	km	km		<b>Ort</b>	<b>Hinweis / Richtung</b>
	420	26.3	48.7	14:36	Wangen, Tafel Ortsbeginn	
	427	26.9	48.1	14:37	Wangen Überführung	
	417	27.1	47.9	14:37	Wangen nach Überführung	3x links via Bahnhofplatz
	413	27.5	47.5	14:38	Wangen, Dorf	
	412	28.5	46.5	14:39	Olten, Tafel Ortsbeginn	
	408	29.4	45.6	14:40	Solothurnerstrasse Römermatte	
	400	30.0	45.0	14:41	<b>Olten Kirchgasse</b>	<b>2. Ziel-DF - Sprint</b>
	390	30.3	44.7	14:42	Schützenmatte-Hausmattrain	
	414	30.6	44.4	14:42	Abzweigung Ri Ruttigerweg	links
	392	33.0	42.0	14:45	Schönmatte	
	407	33.5	41.5	14:46	Höfli	
	402	33.7	41.3	14:46	Höfli, Einmündung	rechts
	413	36.5	38.5	14:50	Hinter Born	
	422	37.1	37.9	14:51	Boningen	geradeaus
	424	37.4	37.6	14:51	Verzw. Ri Kappel	rechts
	456	38.0	37.0	14:52	Kappel Tafel Ortsbeginn	<b>Bergpreis Kat 3</b>
	425	39.1	35.9	14:54	Kappel, Kreisel	rechts
	421	41.0	34.0	14:56	Müli	
	420	41.3	33.7	14:57	Wangen, Tafel Ortsbeginn	
	427	41.9	33.1	14:58	Wangen Überführung	
	417	42.1	32.9	14:58	Wangen nach Überführung	3x links via Bahnhofplatz
	413	42.5	32.5	14:59	Wangen, Dorf	
	412	43.5	31.5	15:00	Olten, Tafel Ortsbeginn	
	408	44.4	30.6	15:01	Solothurnerstrasse Römermatte	
	400	45.0	30.0	15:02	<b>Olten Kirchgasse</b>	<b>3. Ziel-DF - Sprint</b>
	390	45.3	29.7	15:02	Schützenmatte-Hausmattrain	
	414	45.6	29.4	15:03	Abzweigung Ri Ruttigerweg	links
	392	48.0	27.0	15:06	Schönmatte	
	407	48.5	26.5	15:07	Höfli	
	402	48.7	26.3	15:07	Höfli, Einmündung	rechts
	413	51.5	23.5	15:11	Hinter Born	
	422	52.1	22.9	15:12	Boningen	geradeaus
	424	52.4	22.6	15:12	Verzw. Ri Kappel	rechts <b>Verpflegung</b>
	456	53.0	22.0	15:13	Kappel Tafel Ortsbeginn	
	425	54.1	20.9	15:15	Kappel, Kreisel	rechts
	421	56.0	19.0	15:17	Müli	
	420	56.3	18.7	15:18	Wangen, Tafel Ortsbeginn	
	427	56.9	18.1	15:19	Wangen Überführung	
	417	57.1	17.9	15:19	Wangen nach Überführung	3x links via Bahnhofplatz
	413	57.5	17.5	15:19	Wangen, Dorf	
	412	58.5	16.5	15:21	Olten, Tafel Ortsbeginn	
	408	59.4	15.6	15:22	Solothurnerstrasse Römermatte	
	400	60.0	15.0	15:23	<b>Olten Kirchgasse</b>	<b>4. Ziel-DF - Sprint</b>
	390	60.3	14.7	15:23	Schützenmatte-Hausmattrain	
	414	60.6	14.4	15:24	Abzweigung Ri Ruttigerweg	links
	392	63.0	12.0	15:27	Schönmatte	
	407	63.5	11.5	15:28	Höfli	
	402	63.7	11.3	15:28	Höfli, Einmündung	rechts
	413	66.5	8.5	15:32	Hinter Born	
	422	67.1	7.9	15:33	Boningen	geradeaus
	424	67.4	7.6	15:33	Verzw. Ri Kappel	rechts
	456	68.0	7.0	15:34	Kappel Tafel Ortsbeginn	
	425	69.1	5.9	15:35	Kappel, Kreisel	rechts

Marschtabelle Etappe 4.2 Olten-Olten Rundstrecke					Sonntag, 29. August 2004		
Höhendifferenz		Λ	635		Gesamtzeit		1:44:00
(pro Runde 127 m)		V	635		<b>Stundenmittel</b>		<b>43,3</b>
				Tabelle bearbeitet			20.06.2004/hen
				<b>ü M</b>	<b>km</b>	<b>km</b>	<b>Ort</b>
	421	71.0	4.0	<b>15:38</b>	Müli		
	420	71.3	3.7	<b>15:39</b>	Wangen, Tafel Ortsbeginn		
	427	71.9	3.1	<b>15:39</b>	Wangen Überführung		
	417	72.1	2.9	<b>15:40</b>	Wangen nach Überführung	3x links via Bahnhofplatz	
	413	72.5	2.5	<b>15:40</b>	Wangen, Dorf		
	412	73.5	1.5	<b>15:42</b>	Olten, Tafel Ortsbeginn		
	408	74.4	0.6	<b>15:43</b>	Solothurnerstrasse Römermatte		
	400	75.0	0.0	<b>15:44</b>	<b>Olten, Kirchgasse</b>	<b>Ziel</b>	