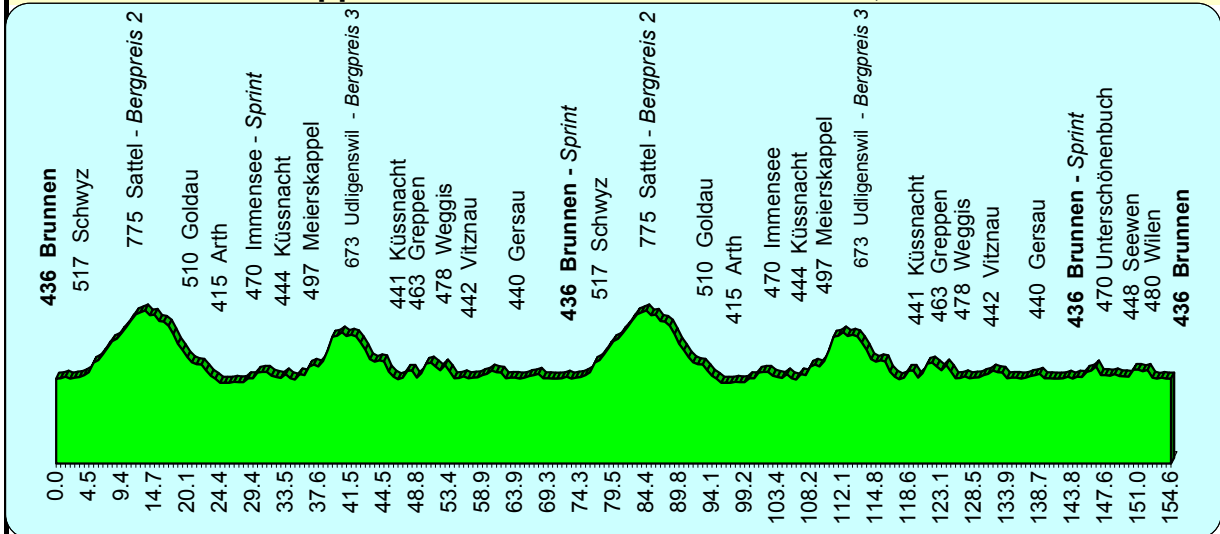


GP TELL Donnerstag, 21. August 2008




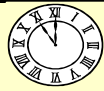

Etappe 1 - Brunnen - Brunnen - 154,6 km



Marschtablette Etappe 1 Brunnen - Brunnen Donnerstag, 21. August 2008

Höhendifferenz		Λ 2046 m		Gesamtzeit		03:43:00	
		v 2046 m		Stundenmittel		41,4	
						Tabelle bearbeitet 09.06.2008 / hen	
	m	km	km	L	S	Ort	Hinweis / Richtung
	ü M	km	km	39,9	42,7	Brunnen, Gersauerstrasse 21	Start - neutralisiert
						Brunnen, Bahnhof	START
						Höhe Verzweigung Kloster Ingenbohl	
						Ibach, Brücke	
						Kreisel Victorinox	2 Kreisel
						Schwyz Hauptplatz	vor Kirche links Ri Sattel
						Challbach, Verkehrsamt	geradeaus Ri Sattel
						Restaurant Burg	
						Restaurant Spiegelberg	
						Sattel, Tafel Ortsbeginn	Bergpreis Kat 2
						Verzweigung Ri Luzern/Zug	rechts, nach Unterföh li
						Sattel, Bahnübergang - Barriere zu:	12:38 / 12:53
						Ecce Homo, Tafel Ortsbeginn	
						Steinerberg	starke Rechtskurve!
						Goldau, Höhe Tierpark Ri Luzern	rechts halten
						Oberarth, Kreisel	rechts Ri Arth
						Arth	links Ri Immensee
						Unterführung Autobahn	
						Immensee	Sprint
						Hohle Gasse	
						Küssnacht, Verzw Luterbach	2x rechts (Ri Autobahn)
						Küssnacht, Einm in Umfahrung	Ri Autobahn
						Küssnacht Kuppe nach Rest Frohsinn	
						Küssnacht Kreisel b Autobahnanschluss	geradeaus
						Küssnacht, Fänn, Verzw Meierskappel	links
						Meierskappel, Tafel Ortsbeginn	dann links Ri Dorf
						Meierskappel, Dorf	links Ri Udligenswil
						Oberbuonas	
						Robmatt	
						Udligenswil, Sonnenhof b Verzw 'Michel'	Bergpreis Kat 3
						Udligenswil, Alte Post	links Ri Küssnacht
						Haltikon, Sägerei	
						Küssnacht, Unterf SBB / Fa Baer	li, dann Kreisel Baer re

Marschtabelle Etappe 1 Brunnen - Brunnen							Donnerstag, 21. August 2008			
Höhendifferenz			Λ	2046	m	Gesamtzeit			03:43:00	
			v	2046	m	Stundenmittel			41,4	
							Tabelle bearbeitet			09.06.2008 / hen
			39,9		42,7					
						ü M	km	km	L	S
			441	46.4	108.2	13:31	13:29	13:27	Küssnacht, Kreisel Hauptplatz	geradeaus Ri Weggis
			440	48.8	105.8	13:34	13:32	13:30	Greppen, Tafel Ortsbeginn	
			463	49.7	104.9	13:35	13:33	13:31	Greppen	<i>Verpflegung nach 300m</i>
			518	50.8	103.8	13:38	13:36	13:34	Langenzihl	
			478	51.9	102.7	13:40	13:38	13:36	Weggis, Brasil-Kreisel	geradeaus - Umfahrung
			439	55.1	99.5	13:44	13:42	13:40	Riedsort	
			447	55.9	98.7	13:45	13:43	13:41	Lützelau	
			438	56.3	98.3	13:46	13:44	13:42	Vitznau, Tafel Ortsbeginn	
			442	58.1	96.5	13:48	13:46	13:44	Vitznau	
			460	59.4	95.2	13:50	13:48	13:45	Bürglen	
			477	60.3	94.3	13:51	13:49	13:46	Kantonsgrenze LU/SZ	
			469	61.2	93.4	13:52	13:50	13:47	Rotschuo	
			437	62.7	91.9	13:54	13:52	13:49	Gersau, Fähri	
			440	63.9	90.7	13:56	13:54	13:51	Gersau	
			449	65.7	88.9	13:59	13:57	13:54	Strandbad Kindli	
			436	70.2	84.4	14:04	14:02	13:59	Brunnen, Halten, Urmibergbahn	rechts Ri Zentrum
			436	71.2	83.4	14:05	14:03	14:00	Brunnen, Gersauerstrasse 21	1. Zieldurchf / Sprint
			437	71.9	82.7	14:06	14:04	14:01	Bahnhof	
			436	72.6	82.0	14:07	14:05	14:02	Höhe Verzweigung Kloster Ingenbohl	
			454	75.1	79.5	14:10	14:08	14:05	Ibach, Brücke	
			469	75.7	78.9	14:11	14:09	14:06	Kreisel Victorinox	2 Kreisel, je geradeaus
			517	76.4	78.2	14:13	14:11	14:08	Schwyz Hauptplatz	vor Kirche links Ri Sattel
			560	77.9	76.7	14:16	14:14	14:10	Challbach, Verkehrsamt	geradeaus
			640	79.9	74.7	14:21	14:18	14:14	Restaurant Burg	
			699	81.5	73.1	14:24	14:21	14:17	Restaurant Spiegelberg	
			775	83.8	70.8	14:30	14:27	14:23	Sattel, Tafel Ortsbeginn	Bergpreis Kat 2
			785	84.4	70.2	14:31	14:28	14:24	Verzweigung Ri Luzern/Zug	rechts, nach Unterföh li
			760	85.3	69.3	14:32	14:29	14:25	Sattel, Bahnübergang - Barriere zu:	14:12 / 14:38
			763	85.9	68.7	14:33	14:30	14:26	Ecce Homo, Tafel Ortsbeginn	
			615	89.8	64.8	14:36	14:33	14:29	Steinerberg	<i>starke Rechtskurve!</i>
			510	92.5	62.1	14:38	14:35	14:31	Goldau, Höhe Tierpark Ri Luzern	rechts halten
			450	94.1	60.5	14:40	14:37	14:33	Oberarth, Kreisel	rechts Ri Arth
			415	95.5	59.1	14:41	14:38	14:34	Arth	links, Ri Immensee
			418	99.2	55.4	14:46	14:43	14:39	Unterführung Autobahn	
			470	101.9	52.7	14:50	14:46	14:42	Immensee	
			450	102.8	51.8	14:52	14:48	14:44	Hohle Gasse	
			444	103.4	51.2	14:52	14:48	14:44	Küssnacht, Verzw Luterbach	2x rechts (Ri Autobahn)
			439	103.6	51.0	14:53	14:49	14:45	Küssnacht, Einm in Umfahrung	Ri Autobahn
			458	104.7	49.9	14:55	14:51	14:47	Küssnacht Kuppe nach Rest Frohsinn	
			437	105.3	49.3	14:56	14:52	14:48	Küssnacht Kreisel b Autobahnanschluss	geradeaus
			431	106.1	48.5	14:57	14:53	14:49	Küssnacht, Fänn, Verzw Meierskappel	links
			453	107.7	46.9	15:00	14:55	14:50	Meierskappel, Tafel Ortsbeginn	dann links Ri Dorf
			497	108.2	46.4	15:01	14:56	14:51	Meierskappel, Dorf	links Ri Udligenswil
			526	109.4	45.2	15:03	14:58	14:53	Oberbuonas	
			651	111.2	43.4	15:07	15:02	14:57	Robmatt	
			673	112.1	42.5	15:11	15:05	14:59	Udligenswil, Sonnenhof b Verzw 'Michel'	Bergpreis Kat 3
			621	113.3	41.3	15:13	15:07	15:01	Udligenswil, Alte Post	links Ri Küssnacht
			535	114.4	40.2	15:14	15:08	15:02	Haltikon, Sägerei	
			446	116.9	37.7	15:17	15:11	15:05	Küssnacht, Unterf SBB / Fa Baer	li, dann Kreisel Baer re
			441	117.6	37.0	15:18	15:12	15:06	Küssnacht, Kreisel Hauptplatz	geradeaus Ri Weggis
			476	118.6	36.0	15:19	15:13	15:07	Küssnacht, Breiten	
			440	120.0	34.6	15:21	15:15	15:09	Greppen, Tafel Ortsbeginn	
			463	120.6	34.0	15:22	15:16	15:10	Greppen	<i>Verpflegung</i>
			478	123.1	31.5	15:27	15:21	15:15	Weggis, Brasil-Kreisel	geradeaus - Umfahrung
			439	126.3	28.3	15:31	15:25	15:19	Riedsort	
			447	127.1	27.5	15:32	15:26	15:20	Lützelau	
			438	127.5	27.1	15:33	15:27	15:21	Vitznau, Tafel Ortsbeginn	
			442	129.3	25.3	15:35	15:29	15:23	Vitznau	
			460	130.6	24.0	15:37	15:31	15:25	Bürglen	
			477	131.5	23.1	15:38	15:32	15:26	Kantonsgrenze LU/SZ	
			469	132.4	22.2	15:40	15:33	15:27	Rotschuo	

Marschtabelle Etappe 1 Brunnen - Brunnen							Donnerstag, 21. August 2008						
Höhendifferenz			Λ	2046	m	Gesamtzeit			03:43:00				
			v	2046	m	Stundenmittel			41,4				
			39,9		42,7	Tabelle bearbeitet			09.06.2008 / hen				
						ü M	km	km	L	S	Ort	Hinweis / Richtung	
						437	133.9	20.7	15:42	15:35	15:28	Gersau, Fähri	
						440	135.1	19.5	15:44	15:37	15:30	Gersau	
						449	136.9	17.7	15:47	15:40	15:33	Strandbad Kindli	
						436	141.4	13.2	15:52	15:45	15:38	Brunnen, Halten, Urmibergbahn	rechts Ri Zentrum
						436	142.4	12.2	15:53	15:46	15:39	Brunnen, Gersauerstrasse 21	2. Zieldurchf - Sprint
						437	143.1	11.5	15:54	15:47	15:40	Bahnhof	
						436	143.8	10.8	15:55	15:48	15:41	Verzweigung Kloster Ingenbohl	Ri rechts
						446	143.9	10.7	15:55	15:48	15:41	Kirche Ingenbohl	Ri Schönenbuchstr li
						470	145.1	9.5	15:57	15:50	15:43	Unterschönenbuch	
						498	146.2	8.4	15:59	15:52	15:45	Einmündung unterh Schönenbuch	Ri li abwärts Ri lbach
						454	146.7	7.9	15:59	15:52	15:45	lbach, Tafel Ortsbeg dann üb schmale Brück	nach Brücke links
						454	147.6	7.0	16:00	15:53	15:46	Rest Brücke, Querung Hauptstr	geradeaus in Muotastr
						450	148.6	6.0	16:01	15:54	15:47	Seewen, Tafel Ortsbeginn	
						458	149.1	5.5	16:02	15:55	15:48	Überführung	Nach Überfüh re (180°)
						448	149.3	5.3	16:02	15:55	15:48	Spitzkehre	Ri rechts (180°)
						447	149.9	4.7	16:03	15:56	15:49	Unterführung Autobahn	
						445	150.5	4.1	16:03	15:56	15:49	Restaurant Alpenrösli	rechts aufwärts
						481	150.8	3.8	16:04	15:57	15:50	Schränggigen	
						480	151.7	2.9	16:07	15:59	15:51	Wilen	
						441	152.2	2.4	16:07	15:59	15:51	Wilerbrugg	
						435	152.5	2.1	16:08	16:00	15:52	Einmündung in Hauptstr Ri Gersau	rechts
						436	153.6	1.0	16:10	16:02	15:54	Brunnen, Halten, Urmibergbahn	links Ri Zentrum
						436	154.6	0.0	16:11	16:03	15:55	Brunnen, Gersauerstrasse 21	Ziel