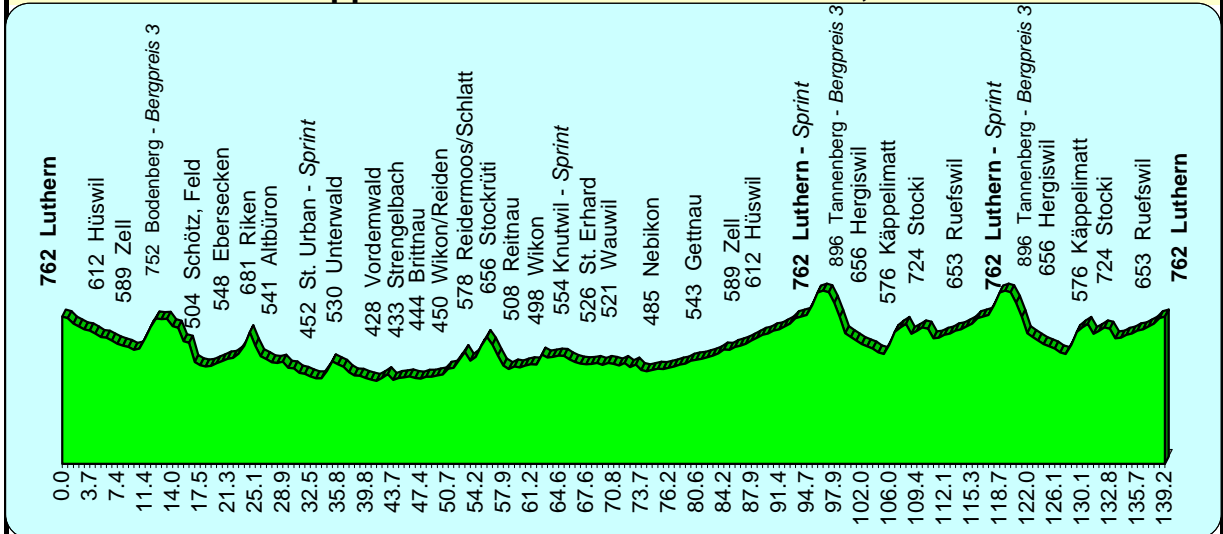


# GP TELL Freitag, 22. August 2008




## Etappe 2 - Luthern - Luthern - 139,2 km



**Marschtabelle Etappe 2 Luthern - Luthern Freitag, 22. August 2008**

Höhendifferenz		Λ		2035		m		Gesamtzeit		03:25:00	
		v		2035		m		Stundenmittel		40,4	
!	m	km	km	39,0		41,9		Tabelle bearbeitet		06.05.2008 / hen	
				L	S	Ort		Hinweis / Richtung			
	762	0.0	139.2	12:50	<b>12:50</b>	12:50	<b>Luthern</b>	<b>Start</b>			
	710	2.2	137.0	12:52	<b>12:52</b>	12:52	Hofstatt, Tafel Ortsbeginn				
	675	4.4	134.8	12:54	<b>12:54</b>	12:54	Schachen Rest. Pinte				
	653	5.7	133.5	12:56	<b>12:56</b>	12:56	Ruefswil				
###	612	7.8	131.4	12:58	<b>12:58</b>	12:58	Hüswil	rechts Ri Zell			
	589	9.5	129.7	13:00	<b>13:00</b>	13:00	Zell, Kreisel li Ri St.Urban <b>Bahnübergang</b>	<b>zu 12:51-12:53 / 13:05-13:07</b>			
	649	11.4	127.8	13:02	<b>13:02</b>	13:02	Fischbach, Verzw Ri Bodenberg	rechts Ri Ohmstal			
	752	12.7	126.5	13:05	<b>13:05</b>	13:05	Vogelgsang Ri rechts	<b>Bergpreis Kat 3</b>			
	749	13.0	126.2	13:05	<b>13:05</b>	13:05	Bodenberg, Käserei	links			
	635	15.5	123.7	13:08	<b>13:08</b>	13:08	Ohmstal, Tafel Ortsbeginn				
	626	15.8	123.4	13:08	<b>13:08</b>	13:08	Ohmstal, Verzw Schötz	links Ri Schötz			
	504	18.0	121.2	13:11	<b>13:11</b>	13:11	Schötz, Feld	2 X links Ri Ebersecken			
	507	19.0	120.2	13:12	<b>13:12</b>	13:12	Gläng				
	544	21.3	117.9	13:15	<b>13:15</b>	13:15	Ebersecken, Tafel Ortsbeginn				
	548	21.7	117.5	13:16	<b>13:16</b>	13:16	Ebersecken	links Ri Altbüron			
	681	24.2	115.0	13:22	<b>13:21</b>	13:20	Riken				
	557	25.8	113.4	13:24	<b>13:23</b>	13:22	Altbüron, Kreisel	geradeaus Ri Dorf			
	541	26.3	112.9	13:24	<b>13:23</b>	13:22	Altbüron, Einmünd in Hauptstrasse	rechts Ri St.Urban			
	528	28.9	110.3	13:27	<b>13:26</b>	13:25	Ludligen				
	466	31.8	107.4	13:30	<b>13:29</b>	13:28	St.Urban, Tafel Ortsbeginn				
	452	32.5	106.7	13:31	<b>13:30</b>	13:29	St.Urban	<b>Sprint</b>			
	442	33.1	106.1	13:32	<b>13:31</b>	13:30	St.Urban, Verzw Zofingen	rechts Ri Zofingen			
	530	35.3	103.9	13:38	<b>13:36</b>	13:34	Unterwald				
	501	36.2	103.0	13:39	<b>13:37</b>	13:35	Jägglén	geradeaus			
	455	39.0	100.2	13:42	<b>13:40</b>	13:38	Weinguet				
	444	39.8	99.4	13:43	<b>13:41</b>	13:39	Gasthaus Tannenbaum				
	436	40.4	98.8	13:43	<b>13:41</b>	13:39	Vorderwald, Tafel Ortsbeginn				
	428	41.4	97.8	13:44	<b>13:42</b>	13:40	Vorderwald				
	464	42.9	96.3	13:47	<b>13:45</b>	13:43	Strengelbach, Schleipfen				
	433	43.7	95.5	13:48	<b>13:46</b>	13:44	Strengelbach, Kreuzplatz	rechts, Ri Brittnau			
	452	47.3	91.9	13:51	<b>13:49</b>	13:47	Brittnau, Dorf	links Ri Zofingen			
	444	46.9	92.3	13:52	<b>13:50</b>	13:48	Brittnau Richtung Wikon/Bahnhof	rechts halten			
	440	47.4	91.8	13:53	<b>13:51</b>	13:49	Wikon, Unterführung SBB				
	450	48.0	91.2	13:54	<b>13:52</b>	13:50	Wikon, Einmündung in Hauptstr (VRA)	rechts Ri Reiden			
	450	48.7	90.5	13:55	<b>13:53</b>	13:51	Reiden, Tafel Ortsbeginn				
X	457	49.7	89.5	13:56	<b>13:54</b>	13:52	Reiden, Kreisel	links Ri Reidermoos			
	492	50.7	88.5	13:58	<b>13:56</b>	13:54	Reidermoos, Tafel Ortsbeginn	<b>Verpflegung</b>			
	497	51.6	87.6	14:00	<b>13:58</b>	13:56	Klumpen				
^	578	52.8	86.4	14:04	<b>14:01</b>	13:58	Schlatt				



Marschtabelle Etappe 2 Luthern - Luthern							Freitag, 22. August 2008				
Höhendifferenz			Λ	2035	m	Gesamtzeit			03:25:00		
			V	2035	m	Stundenmittel			40,4		
			 					Tabelle bearbeitet		06.05.2008 / hen	
			39,0			41,9	Ort			Hinweis / Richtung	
			ü	M	km	km	L	S			
			724	130.8	8.4	16:08	<b>16:01</b>	15:55	Stocki		Kulminationspunkt
			672	131.5	7.7	16:09	<b>16:01</b>	15:55	Oberwil (Ri Salberig nicht beschriftet)		links (Tafel Fahrverb) re
			699	132.8	6.4	16:11	<b>16:03</b>	15:57	Waldausgang		Str teilw abgerutscht
			653	133.7	5.5	16:13	<b>16:05</b>	15:59	Ruefswil, Einmündung in Hauptstr		links Ri Luthern
			675	134.9	4.3	16:16	<b>15:08</b>	16:03	Schachen Restaurant Pinte		
			696	136.2	3.0	16:19	<b>16:10</b>	16:05	Hofstatt		
			762	139.2	0.0	16:23	<b>16:15</b>	16:08	Luthern		Ziel