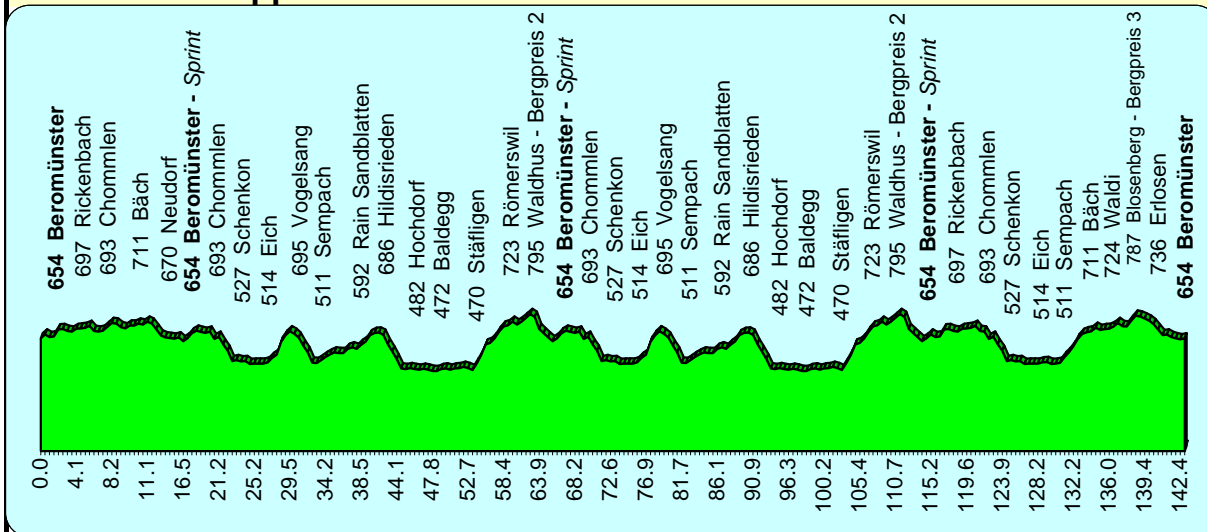













GP TELL Freitag, 28. August 2009

Etappe 2 - Beromünster - Beromünster - 142.4 km



Marschtabelle Etappe 2 Beromünster - Beromünster Freitag, 28. August 2009

Höhendifferenz		Λ		2336 m		Gesamtzeit		03:32:00			
v		2336 m		Stundenmittel		40,3		Tabelle bearbeitet		17.06.2009 / hen	
!		m	km	km	38.5		42.0		Ort	Hinweis / Richtung	
					L	S					
		654	0.0	142.4	13:00	13:00	13:00		Beromünster, Oberdorf	Start	
		676	0.3	142.1	13:00	13:00	13:00		Verzweigung Grasweg	rechts	
		662	0.6	141.8	13:01	13:01	13:01		Gunzwil, Linden	links Ri Rickenbach	
		666	1.2	141.2	13:02	13:02	13:02		Gunzwil, Rest. Kreuz		
		708	2.7	139.7	13:04	13:04	13:04		Rickenbach, Tafel Ortsbeginn		
		697	3.3	139.1	13:05	13:05	13:05		Rickenbach, Lindenplatz	links Ri Sursee (2x)	
		726	5.6	136.8	13:09	13:09	13:09		Hasenhusen Kuppe		
		693	6.5	135.9	13:10	13:10	13:10		Chommlen	geradeaus	
		721	7.4	135.0	13:11	13:11	13:11		Waldi	rechts Ri Bäch	
		739	8.4	134.0	13:12	13:12	13:12		Bäch, Tafel Ortsbeginn		
		711	9.3	133.1	13:13	13:13	13:13		Bäch, Emmenwilstrasse	links	
		750	11.1	131.3	13:17	13:16	13:15		Emmenwil		
		670	12.9	129.5	13:20	13:19	13:18		Neudorf	links Ri Beromünster	
		659	15.9	126.5	13:24	13:23	13:22		Beromünster, Mooskapelle		
		638	16.5	125.9	13:25	13:24	13:23		Beromünster, Fläche		
		654	16.9	125.5	13:25	13:24	13:23		Beromünster, Oberdorf	1. Zieldurchf - Sprint	
		698	18.1	124.3	13:27	13:26	13:25		Lochetten	Ri Sursee	
		693	19.8	122.6	13:30	13:29	13:28		Chommlen	geradeaus	
		663	21.2	121.2	13:32	13:31	13:30		Tann		
		523	23.0	119.4	13:33	13:32	13:31		Schenkon, Zellfeld, Kreisel	links Ri Schenkon	
		527	23.3	119.1	13:34	13:33	13:32		Schenkon, Post		
		522	23.9	118.5	13:35	13:34	13:33		Schenkon, Rest. Ochsen		
		508	26.6	115.8	13:40	13:38	13:36		Eich, Tafel Ortsbeginn		
		514	27.2	115.2	13:40	13:38	13:36		Eich, Verzweigung Eichberg	links, Ri Eichberg	
		560	27.9	114.5	13:42	13:40	13:38		Kreisel Eichhof	geradeaus, aufwärts	
		634	28.7	113.7	13:44	13:42	13:40		Richtung Vogelsang	rechts halten	
		695	29.5	112.9	13:46	13:44	13:42		Vogelsang, Einmündung	rechts Ri Sempach	
		573	32.1	110.3	13:48	13:46	13:44		Sempach, Kilchbüel		
		513	32.8	109.6	13:49	13:47	13:45		Sempach, Kreisel Dreiangel (Meierhof)	geradeaus ins Städtchen	
		511	33.1	109.3	13:49	13:47	13:45		Sempach, Postplatz	links Richtung Rain	
		527	33.6	108.8	13:50	13:48	13:46		Sempach, Hütschern		
		568	35.7	106.7	13:53	13:51	13:49		Mättiwil		
		592	37.1	105.3	13:55	13:53	13:51		Rain, Sandblatten, Kreisel	links Ri Hildisrieden	
		592	37.9	104.5	13:57	13:55	13:53		Hapfern		
		673	39.8	102.6	14:02	14:00	15:57		Hildisrieden, Post		
		686	40.2	102.2	14:04	14:01	13:58		Hildisrieden, Kreisel	rechts Ri Hochdorf	
		675	41.9	100.5	14:06	14:03	14:00		Traselingen, Verzweigung	geradeaus Ri Hochdorf	
		620	42.8	99.6	14:07	14:04	14:01		Gosperdingen		
		480	44.8	97.6	14:09	14:06	14:03		Hochdorf, Tafel Ortsbeginn		

Marschtabelle Etappe 2 Beromünster - Beromünster							Freitag, 28. August 2009			
Höhendifferenz			Δ	2336	m	Gesamtzeit			03:32:00	
			∇	2336	m	Stundenmittel			40,3	
							Tabelle bearbeitet			17.06.2009 / hen
	m	km	km	km	km	km	38.5	42,0		
	ü M			L	S			Ort		Hinweis / Richtung
	482	46.0	96.4	14:10	14:07	14:04			Hochdorf, Kreisel Braui	links Ri Baldegg
	472	48.0	94.4	14:13	14:10	14:07			Baldegg, Ri Seebad (Nunwilerstr)	rechts/links in Unterföh
	464	48.8	93.6	14:15	14:12	14:09			Verzweigung Nunwil	rechts Ri Nunwil
	476	49.5	92.9	14:16	14:13	14:10			Nunwil	rechts, Ri Retschwil
	482	51.6	90.8	14:18	14:15	14:12			Retschwil	
	488	52.1	90.3	14:19	14:16	14:13			Mühleholz	
	470	53.7	88.7	14:21	14:18	14:15			Stäfligen	links Ri Römerswil
	558	54.9	87.5	14:24	14:21	14:18			Höhe Verzweigung Herlisberg	geradeaus Ri Römerswil
	629	56.4	86.0	14:27	14:24	14:21			Vorderzäl	
	723	58.4	84.0	14:32	14:28	14:24			Römerswil, Verzeigung	rechts Ri Herlisberg
	750	59.5	82.9	14:35	14:31	14:27			Ludigen	
	735	60.5	81.9	14:37	14:33	14:29			Oberreinach	
	750	61.3	81.1	14:38	14:34	14:30			Herlisberg	
	795	62.6	79.8	14:40	14:36	14:32			Waldhus	Bergpreis Kat 2
	708	63.9	78.5	14:41	14:37	14:33			Witwil	
	659	64.9	77.5	14:42	14:38	14:34			Beromünster, Mooskapelle	rechts Ri Beromünster
	638	65.5	76.9	14:43	14:39	14:35			Beromünster, Fläche	
	654	65.9	76.5	14:43	14:39	14:35			Beromünster, Oberdorf	2. Zieldurchf - Sprint
	684	66.4	76.0	14:44	14:40	14:36			Höhe Verzweigung Grasweg geradeaus	Verpflegung
	698	67.0	75.4	14:45	14:41	14:37			Lochetten	Ri Sursee
	693	68.8	73.6	14:47	14:43	14:39			Chommle	geradeaus
	663	70.2	72.2	15:50	14:45	14:40			Tann	
	523	72.0	70.4	14:51	14:46	14:41			Schenkon, Zellfeld, Kreisel	links Ri Schenkon
	527	72.3	70.1	14:52	14:47	14:42			Schenkon, Post	
	522	72.9	69.5	14:53	14:48	14:43			Schenkon, Rest. Ochsen	
	508	75.6	66.8	14:58	14:53	14:48			Eich, Tafel Ortsbeginn	
	514	76.2	66.2	14:59	14:54	14:49			Eich, Verzweigung Eichberg	links, Ri Eichberg
	560	76.9	65.5	15:00	14:55	14:50			Kreisel Eichhof	geradeaus, aufwärts
	634	77.7	64.7	15:01	14:56	14:51			Richtung Vogelsang	rechts halten
	695	78.5	63.9	15:02	14:57	14:52			Vogelsang, Einmündung	rechts Ri Sempach
	573	81.0	61.4	15:04	14:59	14:54			Sempach, Kilchbüel	
	513	81.7	60.7	15:05	15:00	14:55			Sempach, Kreisel Dreiangel (Meierhof)	geradeaus ins Städtchen
	511	82.0	60.4	15:06	15:01	14:56			Sempach, Postplatz	links Richtung Rain
	527	82.6	59.8	15:07	15:02	14:57			Sempach, Hülschern	
	568	84.7	57.7	15:12	15:06	15:00			Mättwil	
	592	86.1	56.3	15:16	15:10	15:05			Rain, Sandblatten, Kreisel	links Ri Hildisrieden
	592	86.9	55.5	15:18	15:12	15:06			Hapfern	
	673	88.7	53.7	15:21	15:15	15:09			Hildisrieden, Post	
	686	89.1	53.3	15:22	15:16	15:10			Hildisrieden, Kreisel	rechts Ri Hochdorf
	675	90.9	51.5	15:23	15:17	15:11			Traselingen, Verzweigung	geradeaus Ri Hochdorf
	620	91.8	50.6	15:24	15:18	15:12			Gosperdingen	
	480	93.8	48.6	15:26	15:20	15:14			Hochdorf, Tafel Ortsbeginn	
	482	95.0	47.4	15:27	15:21	15:15			Hochdorf, Kreisel Braui	links Ri Baldegg
	472	97.0	45.4	15:30	15:24	15:18			Baldegg, Ri Seebad (Nunwilerstr)	rechts/links in Unterföh
	464	97.8	44.6	15:31	15:25	15:19			Verzweigung Nunwil	rechts Ri Nunwil
	476	98.5	43.9	15:32	15:26	15:20			Nunwil	rechts, Ri Retschwil
	482	100.6	41.8	15:37	15:31	15:25			Retschwil	
	488	101.1	41.3	15:39	15:33	15:27			Mühleholz	
	470	102.6	39.8	15:41	15:35	15:29			Stäfligen	links Ri Römerswil
	558	103.8	38.6	15:44	15:38	15:32			Höhe Verzweigung Herlisberg	geradeaus Ri Römerswil
	629	105.4	37.0	15:48	15:41	15:34			Vorderzäl	
	723	107.4	35.0	15:52	15:45	15:38			Römerswil, Verzeigung	rechts Ri Herlisberg
	750	108.5	33.9	15:54	15:47	15:40			Ludigen	
	735	109.5	32.9	15:54	15:47	15:40			Oberreinach	
	750	110.2	32.2	15:55	15:48	15:41			Herlisberg	
	795	111.6	30.8	15:56	15:49	15:42			Waldhus	Bergpreis Kat 2
	708	112.9	29.5	15:57	15:50	15:43			Witwil	
	659	113.9	28.5	15:58	15:51	15:44			Beromünster, Mooskapelle	rechts Ri Beromünster
	638	114.5	27.9	15:59	15:52	15:45			Beromünster, Fläche	
	654	114.9	27.5	15:59	15:52	15:45			Beromünster, Oberdorf	3. Zieldurchf - Sprint

Marschtabelle Etappe 2 Beromünster - Beromünster							Freitag, 28. August 2009			
Höhendifferenz			Λ	2336	m	Gesamtzeit			03:32:00	
			V	2336	m	Stundenmittel			40,3	
			38.5			42,0		Tabelle bearbeitet		17.06.2009 / hen
	m	km	km	L	S	Ort			Hinweis / Richtung	
	ü M									
	676	115.2	27.2	16:00	15:53	15:46	Verzweigung Grasweg			rechts
	662	115.5	26.9	16:00	15:53	15:46	Gunzwil, Linden			links Ri Rickenbach
	666	116.1	26.3	16:01	15:54	15:47	Gunzwil, Rest. Kreuz			Verpflegung
	708	117.5	24.9	16:02	15:55	15:48	Rickenbach, Tafel Ortsbeginn			
	697	118.1	24.3	16:04	15:56	15:49	Rickenbach, Lindenplatz			links Ri Sursee (2x)
	726	120.5	21.9	16:09	16:01	15:53	Hasenhusen - Kuppe			
	693	121.4	21.0	16:10	16:02	15:54	Chommel			rechts Richtung Tann
	663	122.8	19.6	16:12	16:04	15:56	Tann			
	523	124.6	17.8	16:13	16:05	15:57	Schenkon, Zellfeld, Kreisel			links Ri Schenkon
	527	124.9	17.5	16:14	16:06	15:58	Schenkon, Post			
	522	125.5	16.9	16:15	16:07	15:59	Schenkon, Rest. Ochsen			
	508	128.2	14.2	16:18	16:10	16:02	Eich, Tafel Ortsbeginn			
	514	128.8	13.6	16:18	16:10	16:02	Eich			geradeaus Ri Sempach
	513	131.1	11.3	16:21	16:13	16:05	Sempach, Kreisel Meierhöfli/Dreiangel			links Ri Vogelsang
	573	131.8	10.6	16:23	16:15	16:07	Kilchbüel			
	689	134.1	8.3	16:28	16:20	16:12	Vogelsang, Tafel Ortsbeginn			
	708	135.8	6.6	16:32	16:23	16:14	Bäch, Tafel Ortsbeginn			
	724	137.8	4.6	16:35	16:26	16:17	Waldi, halb rechts zur Liegenschaft			halb halten
	723	137.9	4.5	16:35	16:26	16:17	Liegenschaft Waldi			Spitzkehre rechts hoch
	787	138.8	3.6	16:37	16:28	16:19	Blosenberg, Landessender			Bergpreis Kat 3
	780	139.0	3.4	16:38	16:29	16:20	Liegenschaft Blosenberg			rechts Ri Unterblosenb
	769	139.4	3.0	16:38	16:29	16:20	Unterblosenberg			links Ri Beromünster
	736	140.4	2.0	16:39	16:30	16:21	Erlosen			
	673	141.4	1.0	16:40	16:31	16:21	Schlössli			links-rechts-links
	676	141.5	0.9	16:40	16:31	16:22	Verzweigung Lochete-Strasse			geradeaus in Grasweg
	662	141.7	0.7	16:40	16:31	16:22	Gunzwil, Linden			rechts
	655	142.1	0.3	16:41	16:32	16:23	Gunzwil, Schulhaus			
	649	142.3	0.1	16:41	16:32	16:23	Beromünster, Verzweigung Gunzwil			rechts aufwärts Ri Ziel
	654	142.4	0.0	16:42	16:32	16:23	Beromünster, Oberdorf			Ziel