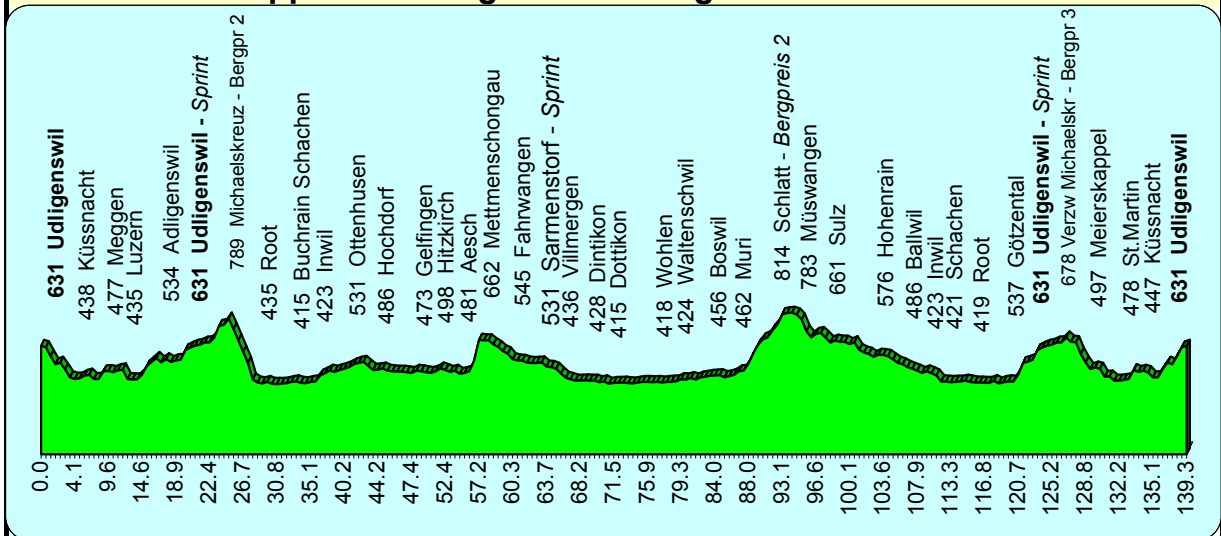




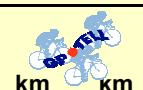




**GP TELL Samstag, 29. August 2009**  
**Etappe 3 - Udligenswil - Udligenswil - 139.3 km**



**Marschtabelle Etappe 3 Udligenswil - Udligenswil Samstag, 29. August 2009**

Höhendifferenz		Λ		1972 m		Gesamtzeit		03:24:00	
		v		1972 m		Stundenmittel		41,1	
!	m	km	km	40,3		43,3		Tabelle bearbeitet	
				L	S			02.07.2009 / hen	
	ü M							Ort	Hinweis / Richtung
	631	0.0	139.3	13:00	<b>13:00</b>	13:00		<b>Udligenswil, Kirche</b>	neutralisierter Start
	621	0.3	139.0	13:00	<b>13:00</b>	13:00		Udligenswil, Engel Ri Küssnacht	links-rechts <b>START</b>
	522	1.8	137.5	13:01	<b>13:01</b>	13:01		Haltikon, Kapelle	
⚡	447	3.8	135.5	13:03	<b>13:03</b>	13:03		Küssnacht, Fa Baer - Unterf SBB	links dann li Ri Luzern
	438	4.1	135.2	13:04	<b>13:04</b>	13:04		Küssnacht, Kreisel Umfahrung	rechts Ri Luzern
	440	5.0	134.3	13:05	<b>13:05</b>	13:05		Küssnacht, Astridkapelle	
	437	7.2	132.1	13:08	<b>13:08</b>	13:08		Merlischachen	
	438	7.8	131.5	13:09	<b>13:09</b>	13:09		Merlischachen, Dorlys Getränke	
	482	8.6	130.7	13:10	<b>13:10</b>	13:10		Hintermeggen	
	477	10.4	128.9	13:12	<b>13:12</b>	13:12		Meggen	
	492	11.7	127.6	13:14	<b>13:14</b>	13:14		Lerchenbühl	
	437	12.7	126.6	13:15	<b>13:15</b>	13:15		Luzern, Hermitage	
	435	14.0	125.3	13:18	<b>13:17</b>	13:16		Luzern, Kreisel Verkehrshaus halb re	bei 2. Kreisel geradeaus
	461	14.6	124.7	13:19	<b>13:18</b>	13:17		Luzern, Schädtrüti	
	512	15.3	124.0	13:21	<b>13:20</b>	13:19		Adligenswil, Tafel Ortsbeginn	
	534	17.0	122.3	13:24	<b>13:23</b>	13:22		Adligenswil, Kreisel Rössli	re - re Ri Udligenswil
	535	18.2	121.1	13:25	<b>13:24</b>	13:23		Adligenswil, Sagi	
	548	19.6	119.7	13:27	<b>13:26</b>	13:25		Udligenswil, Schützenhaus	
	605	20.6	118.7	13:29	<b>13:28</b>	13:27		Udligenswil, Garage Flury	links
	620	21.1	118.2	13:30	<b>13:29</b>	13:28		Udligenswil, Engel, li Ri Kirche	links
	631	21.4	117.9	13:31	<b>13:30</b>	13:29		Udligenswil, Kirche	<b>1. Zieldurchf - Sprint</b>
⚡	636	21.7	117.6	13:31	<b>13:30</b>	13:29		Udligenswil, Waisenhaus, geradeaus	'Zubringer gestattet'
	649	21.9	117.4	13:32	<b>13:31</b>	13:30		Udligenswil, Chräi (Quartier)	rechts - links - links
	678	22.7	116.6	13:34	<b>13:33</b>	13:32		Verzweigung Michaelskreuz	links
	746	23.5	115.8	13:36	<b>13:35</b>	13:34		Fürten	
	789	24.6	114.7	13:40	<b>13:38</b>	13:36		Michaelskreuz	<b>Bergpreis Kat 2</b>
⚡	662	26.0	113.3	13:42	<b>13:40</b>	13:38		Marchstein	
	435	28.3	111.0	13:44	<b>13:42</b>	13:40		Root, Verzweigung Schulstrasse	li, <b>Abbiegen in Gefälle!</b>
	417	28.9	110.4	13:45	<b>13:43</b>	13:41		Root, Einm Schulstrasse in Hauptstr	links
	412	29.2	110.1	13:45	<b>13:43</b>	13:41		Root, Verzweigung Perlen	rechts Ri Perlen
	408	30.8	108.5	13:48	<b>13:46</b>	13:44		Perlen, Tafel Ortsbeginn	
	420	32.9	106.4	13:51	<b>13:49</b>	13:47		Perlenbrücke, rechts	über Reuss und A14
	415	33.8	106.1	13:52	<b>13:50</b>	13:48		Buchain Schachen	
	420	35.1	104.2	13:53	<b>13:51</b>	13:49		Inwil, Kreuzung Oberhofen	rechts
	423	35.8	103.5	13:54	<b>13:52</b>	13:50		Inwil, Kreisel	links
	471	37.5	101.8	13:58	<b>13:56</b>	13:54		Wald, Käserei	
	479	39.1	100.2	14:00	<b>13:58</b>	13:56		Gerligen, Tafel Ortsbeginn	
	489	39.9	99.4	14:02	<b>14:00</b>	13:58		Ballwil, Tafel Ortsbeginn	links
	496	40.2	99.1	14:02	<b>14:00</b>	13:58		Ballwil, Ri Hochdorf-Hohenrain	links

Marschtabelle Etappe 3 Udligenswil - Udligenswil							Samstag, 29. August 2009		
Höhendifferenz			Λ	1972	m	Gesamtzeit			03:24:00
			v	1972	m	Stundenmittel			41,1
			40,3			Tabelle bearbeitet			02.07.2009 / hen
			43,3			Ort			Hinweis / Richtung
	ü M	km	km	L	S				
	507	40.5	98.8	14:03	14:01	13:59	Ballwil, Verzweigung Hohenrain		rechts
	531	42.1	97.2	14:06	14:04	14:02	Ottenhusel, Kreisel		links
	513	43.3	96.0	14:07	14:05	14:03	Unterebersol		links
	492	44.2	95.1	14:08	14:06	14:04	Hochdorf, Kreisel Titlisblick		geradeaus
	498	44.5	94.8	14:09	14:07	14:05	Hochdorf, Einmündung		rechts
	486	44.9	94.4	14:09	14:07	14:05	Hochdorf, Kreisel Braui		links
	476	46.8	92.5	14:13	14:10	14:07	Baldegg, Höhe Unterführung		geradeaus
	473	50.6	88.7	14:17	14:14	14:11	Gelfingen Kreisel		
	481	51.1	88.2	14:18	14:15	14:12	Hitzkirch, Tafel Ortsbeginn		Verpflegung
	498	51.7	87.6	14:18	14:15	14:12	Hitzkirch		
	478	53.0	86.3	14:20	14:17	14:14	Altwis, Tafel Ortsbeginn		
	473	55.1	84.2	14:22	14:19	14:16	Aesch, Tafel Ortsbeginn		
	481	55.7	83.6	14:23	14:20	14:17	Aesch, Verzweigung Schongau		rechts
	662	57.6	81.7	14:28	14:25	14:22	Mettmenschongau, links		Ri Niederschongau
	639	58.4	80.9	14:29	14:26	14:23	Niederschongau		
	552	60.3	79.0	14:31	14:28	14:25	Fahrwangen, nach Gefälle li-re		gefährliche Stelle!
	545	60.5	78.8	14:33	14:30	14:27	Fahrwangen, Einmündung		links
	543	60.9	78.4	14:33	14:30	14:27	Fahrwangen, Verw Ri Sarmenstorf		rechts
	531	62.6	76.7	14:35	14:32	14:29	Sarmenstorf		Sprintwertung
	497	64.7	74.6	14:37	14:34	14:31	Hilfikon, Tafel Ortsbeginn		
	445	66.1	73.2	14:38	14:35	14:32	Villmergen, Tafel Ortsbeginn		
	436	66.6	72.7	14:38	14:35	14:32	Villmergen, Ri Aarau Brugg		geradeaus (li halten)
	427	67.4	71.9	14:39	14:36	14:33	Villmergen, Verzw Ri Dintikon		links
	430	69.0	70.3	14:42	14:38	14:34	Dintikon, Tafel Ortsbeginn		rechts halten
	428	69.2	70.1	14:43	14:39	14:35	Dintikon, Post, Einmündung		rechts
	428	69.6	69.7	14:43	14:39	14:35	Kreisel, b Coop Langelen Ri Dottikon		geradeaus
	418	70.2	69.1	14:44	14:40	14:36	Dottikon Unterführung, Tafel Ortsbeginn		
	415	71.5	67.8	14:46	14:42	14:38	Dottikon, Einmündung Ri Wohlen		rechts
	413	73.5	65.8	14:49	14:45	14:41	Anglikon, Tafel Ortsbeginn		
	416	74.4	64.9	14:50	14:46	14:42	Wohlen Tafel Ortsbeginn		
	420	75.9	63.4	14:52	14:48	14:44	Wohlen, Kreisel Ri Bremgarten/LU/ZH		li, dann re Ri Bern/Aarau
	418	76.2	63.1	14:52	14:48	14:44	Wohlen, Kreisel Ri Muri/Waltenschwil		links
	420	76.4	62.9	14:52	14:48	14:44	Wohlen, Verzw Walterswilerstrasse		li, Ri Walterswil
	417	76.9	62.4	14:53	14:49	14:45	Unterführung Bahn LSA und eng		Verengung rechts
	421	78.2	61.1	14:55	14:51	14:47	Waltenschwil, Tafel Ortsbeginn, Kreisel		geradeaus
	424	78.5	60.8	14:55	14:51	14:47	Waltenschwil, Ri Aarau/Muri		rechts
	436	79.3	60.0	14:56	14:52	14:48	Überführung Bahn		
	434	79.7	59.6	14:57	14:53	14:49	Einmündung Hauptstr Ri ZG/LU/Muri		links
	434	81.3	58.0	14:59	14:55	14:51	Mattenhof		Verpflegung
	446	82.2	57.1	15:00	14:56	14:52	Boswil, Tafel Ortsbeginn		
	456	83.3	56.0	15:02	14:58	14:54	Boswil		
	453	86.1	53.2	15:05	15:01	14:56	Muri, Tafel Ortsbeginn		
	462	86.9	52.4	15:07	15:02	14:57	Muri, Kreisel, Ri Geltwil/Hitzkirch		rechts
	481	87.2	52.1	15:07	15:02	14:57	Muri, Ri Geltwil/Hitzkirch		
	586	89.0	50.3	15:12	15:07	15:02	Muri, Höhe Verzw Schongau/Fahrwangen		
	680	90.9	48.4	15:19	15:12	15:06	Geltwil, Tafel Ortsbeginn		
	756	92.1	47.2	15:23	15:16	15:09	Höhe Verzweigung Horben/Beinwil		
	814	93.1	46.2	15:25	15:18	15:11	Schlatt		Bergpreis Kat 2
	822	94.1	45.2	15:27	15:20	15:13	Hämikon-Berg		
	783	94.9	44.4	15:28	15:21	15:14	Müswangen		
	679	96.2	43.1	15:30	15:23	15:16	Hämikon, Verzweigung Sulz		links
	650	98.4	40.9	15:32	15:25	15:18	Sulz, Ri Lieli		links
	661	98.5	40.8	15:32	15:25	15:18	Sulz		
	640	100.1	39.2	15:34	15:27	15:20	Lieli, Tafel Ortsbeginn		
	592	101.3	38.0	15:35	15:28	15:21	Kleinwangen, Tafel Ortsbeginn		
	579	102.9	36.4	15:37	15:30	15:23	Günikon, Tafel Ortsbeginn		
	576	103.6	35.7	15:38	15:31	15:24	Hohenrain, Tafel Ortsbeginn		
	570	104.4	34.9	15:38	15:31	15:24	Hohenrain, Verzw Luzern/Ballwil		links halten
	531	105.6	33.7	15:40	15:33	15:26	Kreisel b Ottenhusen		geradeaus Ri Ballwil
	507	107.1	32.2	15:41	15:34	15:27	Ballwil, Einmündung		links

Marschtabelle Etappe 3 Udligenswil - Udligenswil							Samstag, 29. August 2009		
Höhendifferenz		^		1972	m	Gesamtzeit		03:24:00	
		v		1972	m	Stundenmittel		41,1	
				40,3		43,3	Tabelle bearbeitet		02.07.2009 / hen
							<b>Ort</b>	<b>Hinweis / Richtung</b>	
	m	km	km	L	S				
	ü M								
	496	107.4	31.9	15:42	15:35	15:28	Ballwil, Verz. Ri Inwil/Gibelfüh	rechts	
	486	107.9	31.4	15:42	15:35	15:28	Ballwil, Verz. Ri Inwil	rechts	
	473	108.4	30.9	15:43	15:36	15:29	Gerligen		
	482	108.9	30.4	15:43	15:36	15:29	Wald		
	457	111.0	28.3	15:46	15:39	15:32	Inwil, Tafel Ortsbeginn		
	423	111.8	27.5	15:47	15:40	15:33	Inwil, Kreisel	rechts	
	422	112.5	26.8	15:47	15:40	15:33	Oberhofen		
	421	113.7	25.6	15:48	15:41	15:34	Schachen, Tafel Ortsbeginn		
	427	114.5	24.8	15:49	15:42	15:35	Perlenbrücke UEF A14		
	421	114.8	24.5	15:50	15:43	15:36	Neue Perlenstrasse	li Ri Perlen	
	416	116.1	23.2	15:51	15:44	15:37	Perlen		
	415	117.5	21.8	15:54	15:46	15:38	Perlen, Kanalbrücke		
	411	118.3	21.0	15:55	15:47	15:39	Root Unterführung SBB		
	419	118.6	20.7	15:56	15:48	15:40	Root Einmündung in Hauptstrasse	rechts	
	423	119.1	20.2	15:56	15:48	15:40	Ronmatt		
	422	119.9	19.4	15:57	15:49	15:41	Längenbold, links, dann rechts-links	links	
	463	120.7	18.6	15:58	15:50	15:42	Dierikon, Einmündung in Götzentstr	links halten	
	537	122.2	17.1	16:01	15:53	15:45	Götzent		
	548	123.1	16.2	16:03	15:55	15:47	Udligenswil, Schützenhaus	link halten	
	605	124.1	15.2	16:06	15:58	15:50	Udligenswil, Garage Flury	links	
	620	124.6	14.7	16:07	15:59	15:51	Udligenswil, Dorf	links	
	631	124.9	14.4	16:08	16:00	15:52	<b>Udligenswil, Kirche</b>	<b>2. Zieldurchf - Sprint</b>	
	636	125.2	14.1	16:09	16:01	15:53	Udligenswil, Waisenhaus, geradeaus	Zubringer gestattet'	
	649	125.5	13.8	16:09	16:01	15:53	Udligenswil, Chräi (Quartier)	rechts - links - links	
	678	126.3	13.0	16:11	16:03	15:55	Höhe Verz. Michaelskreuz	<b>Bergpreis Kat 3</b>	
	651	127.4	11.9	16:12	16:04	15:56	Robmatt		
	583	128.2	11.1	16:13	16:05	15:57	Meierskappel Neuhof		
	504	130.0	9.3	16:16	16:07	15:58	Meierskappel, Tafel Ortsbeginn		
	497	130.2	9.1	16:17	16:08	15:59	Meierskappel, rechts Ri Küssnacht	rechts	
	450	130.7	8.6	16:17	16:08	15:59	Meierskappel, rechts Ri Küssnacht	<i>in Gefälle rechts</i>	
	452	131.2	8.1	16:18	16:09	16:00	Ländiswil		
	428	132.2	7.1	16:19	16:10	16:01	Fänn, Einmündung Ri Küssnacht	rechts	
	431	132.4	6.9	16:19	16:10	16:01	Aahusweg (nach Fa. Knüsel rechts)	rechts	
	437	132.9	6.4	16:20	16:11	16:02	Aahusweg	geradeaus	
	478	133.9	5.4	16:22	16:13	16:04	St. Martin	geradeaus	
	486	134.3	5.0	16:23	16:14	16:05	Wegkreuz	links	
	446	135.1	4.2	16:24	16:15	16:06	Küssnacht, Tal Unterführung SBB	rechts	
	447	135.5	3.8	16:24	16:16	16:06	Küssnacht, 2 mal rechts (Baer)	Ri udligenswil rechts	
	493	136.1	3.2	16:26	16:17	16:07	Chaletdörfli		
	522	137.4	1.9	16:28	16:20	16:09	Haltikon, Kapelle		
	621	139.0	0.3	16:32	16:23	16:12	Udligenswil, Dorf (Rest Engel)	links-rechts	
	631	139.3	0.0	16:33	16:24	16:13	<b>Udligenswil, Kirche</b>	<b>Ziel</b>	